














ELEZIONI DEL PARLAMENTO EUROPEO DEL 6 E 7 GIUGNO 2009

COMUNE	SEZ	SEZIONI PERVENUTE	ELETTORI				VOTANTI			% VOTANTI	LISTE													VOTI VALIDI	SCHEDE BIANCHE	SCHEDE NULLE	SCHEDE CONTES. NON ASS	TOTALE
			T	M	F	T	1	2	3		4	5	6	7	8	9	10	11	12	13								
																												
ACQUACANINA	1	1	120	51	40	91	75,83	0	21	9	0	4	6	1	0	13	0	9	66	17	8	0	91					
APIRO	2	2	2.223	789	791	1580	71,08	47	421	57	2	10	152	25	15	453	2	24	1373	130	77	0	1580					
APPIGNANO	4	4	3.466	1444	1442	2886	83,27	61	869	154	16	20	347	28	36	698	16	35	2621	206	56	3	2886					
BELFORTE DEL CHIANTI	2	2	1.519	595	635	1230	80,97	40	393	64	1	20	116	13	18	287	1	20	1100	94	36	0	1230					
BOLOGNOLA	1	1	145	59	49	108	74,48	0	50	1	0	2	9	5	0	6	0	1	103	4	1	0	108					
CALDAROLA	2	2	1.473	609	651	1260	85,54	21	442	70	2	11	83	10	16	350	2	18	1135	97	28	0	1260					
CAMERINO	8	8	5.934	2378	2443	4821	81,24	182	1457	158	17	32	508	67	44	1110	20	134	4341	280	200	0	4821					
CAMPOROTONDO DI F.	1	1	464	183	191	374	80,60	15	135	21	0	0	25	1	9	71	1	6	327	38	9	0	374					
CASTELRAIMONDO	4	4	3.934	1379	1424	2803	71,25	45	1071	81	4	23	191	33	26	813	19	41	2625	86	92	0	2803					
CASTELSANT'ANGELO SUL N.	1	1	279	138	107	245	87,81	2	112	3	1	5	8	5	2	35	1	3	206	30	9	0	245					
CESSAPALOMBO	2	2	484	198	167	365	75,41	10	158	15	1	2	30	3	3	47	0	4	314	38	13	0	365					
CINGOLI	9	9	9.669	3443	3492	6935	71,72	118	2925	226	15	44	787	95	50	1146	19	106	6292	444	199	0	6935					
CIVITANOVA MARCHE	40	40	32.766	10840	11292	22132	67,55	528	8172	737	57	102	1384	184	188	6127	133	444	20801	623	708	0	22132					
COLMURANO	2	2	1.201	441	449	890	74,10	14	259	20	1	4	122	5	6	224	2	17	781	80	29	0	890					
CORRIDONIA	12	12	12.243	4031	4014	8045	65,71	188	3022	247	16	42	748	109	71	1959	31	136	7547	248	250	0	8045					
ESANATOGLIA	2	2	1.724	610	632	1242	72,04	39	404	90	1	8	68	18	20	314	3	17	1156	31	55	0	1242					
FIASTRA	2	2	492	206	200	406	82,52	12	151	18	1	2	29	5	6	71	1	6	350	42	14	0	406					
FIORDIMONTE	1	1	196	95	82	177	90,31	3	77	3	0	1	19	2	2	10	6	1	140	31	6	0	177					
FIUMINATA	2	2	1.284	551	560	1111	86,53	37	319	44	3	13	116	15	11	315	8	10	995	82	34	0	1111					
GAGLIOLE	1	1	604	223	197	420	69,54	17	119	12	2	7	24	4	3	132	1	7	375	33	12	0	420					
GUALDO	1	1	754	317	296	613	81,30	19	221	19	1	1	75	7	7	71	2	10	518	76	19	0	613					
LORO PICENO	3	3	2.161	832	846	1678	77,65	47	503	58	2	6	118	15	20	420	4	26	1449	189	40	0	1678					
MACERATA	44	44	35.730	11826	12557	24383	68,24	784	8734	815	45	141	2126	267	164	6176	94	684	23272	513	582	16	24383					
MATELICA	10	10	8.751	3294	3357	6651	76,00	178	2209	260	12	36	565	80	79	1637	23	143	6071	342	238	0	6651					
MOGLIANO	5	5	4.336	1686	1680	3286	75,78	112	1067	71	6	17	263	48	32	768	12	45	2874	331	81	0	3286					
MONTECASSIANO	6	6	5.994	2281	2285	4546	75,84	106	1669	91	7	25	463	48	34	1044	16	69	4150	288	108	0	4546					
MONTECAVALLO	1	1	123	59	50	109	88,62	0	49	1	0	3	10	2	0	10	0	1	88	18	3	0	109					
MONTECOSARO	5	5	5.212	2015	1946	3961	76,00	141	1398	203	10	24	335	36	39	798	25	76	3602	260	99	0	3961					
MONTEFANO	4	4	2.962	1107	1115	2222	75,02	61	684	69	7	32	255	32	20	545	6	43	2002	166	54	0	2222					
MONTELUPONE	3	3	3.201	1162	1100	2262	70,67	83	923	67	12	15	202	25	14	363	11	39	2037	147	78	0	2262					
MONTE SAN GIUSTO	7	7	5.809	2376	2428	4804	82,70	86	2012	132	7	37	421	54	45	824	29	69	4389	302	113	0	4804					
MONTE SAN MARTINO	1	1	656	264	291	555	84,60	14	166	16	3	9	68	9	9	93	1	12	460	78	17	0	555					
MORROVALLE	9	9	8.424	2849	2797	5646	67,02	232	2323	146	26	36	401	72	61	1129	25	87	5169	227	250	0	5646					
MUCCIA	1	1	752	296	300	596	79,26	10	219	27	2	1	64	9	10	139	4	6	547	28	21	0	596					
PENNA SAN GIOVANNI	1	1	1.107	350	331	681	61,52	24	298	26	3	3	36	4	9	138	5	6	597	49	35	0	681					
PETRIOLO	2	2	1.809	624	621	1245	68,82	23	418	44	2	5	116	5	14	350	6	16	1148	56	41	0	1245					
PIEVEBOVIGLIANA	2	2	717	305	316	621	86,61	14	303	14	0	4	24	5	8	107	2	10	554	49	18	0	621					
PIEVETORINA	2	2	1.125	493	483	976	86,76	19	362	29	3	7	95	9	9	165	5	24	836	107	33	0	976					
PIORACO	2	2	1.020	382	422	804	78,82	18	226	36	5	6	49	7	8	274	6	7	727	53	24	0	804					
POGGIO SAN VICINO	1	1	263	110	102	212	80,61	7	46	7	0	1	11	4	1	71	0	3	185	13	14	0	212					
POLLENZA	5	5	5.517	2075	2105	4180	75,77	111	1485	150	8	34	326	58	32	808	15	113	3809	275	96	0	4180					
PORTO RECANATI	9	9	8.795	3134	3263	6397	72,73	261	2060	264	13	41	536	45	60	1569	75	159	5971	255	171	0	6397					
POTENZA PICENA	13	13	13.413	4869	4897	9766	72,81	299	3646	228	18	42	672	149	90	2397	46	203	9006	457	290	13	9766					
RECANATI	20	20	18.342	6599	6945	13544	73,84	309	3663	387	51	95	2306	121	88	2982	56	381	12534	608	402	0	13544					
RIPE SAN GINESIO	1	1	797	293	297	590	74,03	18	211	14	1	3	45	6	2	110	1	8	487	91	12	0	590					
SAN GINESIO	4	4	3.505	1162	1137	2299	65,59	63	949	66	3	12	240	30	13	439	13	33	2094	121	84	0	2299					
SAN SEVERINO MARCHE	13	13	11.871	3817	3811	7628	64,26	254	2885	269	11	45	605	92	67	1623	33	146	7080	253	295	0	7628					
SANT'ANGELO IN PONTANO	2	2	1.274	509	548	1057	82,97	24	365	48	2	7	87	24	12	175	30	13	903	128	26	0	1057					
SARNANO	3	3	2.861	1089	1198	2287	79,94	54	936	79	12	16	190	40	6	319	16	38	1969	216	89	13	2287					
SEFRO	1	1	391	179	169	348	89,00	10	114	4	0	3	37	3	4	93	1	3	303	34	11	0	348					
SERRAPETRONA	2	2	920	347	374	721	78,37	21	248	33	1	6	46	14	10	142	7	8	642	60	19	0	721					
SERRAVALLE DI CHIANTI	2	2	931	391	364	755	81,10	31	322	29	2	1	47	10	8	132	3	14	670	61	24	0	755					
TOLENTINO	19	19	16.407	5553	5744	11297	68,85	404	3705	535	12	67	706	108	140	3166	36	212	10546	324	427	0	11297					
TREIA	10	10	8.787	3142	3059	6201	70,57	131	2281	149	14	32	904	63	68	998	28	93	5612	376	213	0	6201					
URBISAGLIA	3	3	2.405	957	913	1870	77,75	33	657	51	2	9	121	25	17	626	11	37	1732	104	34	0	1870					
USSITA	1	1	367	152	150	302	82,29	4	137	5	0	4	9	5	1	46	4	6	257	34	11	0	302					
VISSO	2	2	1.022	451	460	911	89,14	19	406	11	2	6	55	16	3	127	14	17	788	85	38	0	911					
TOTALE	319	319	268.731	95.530	97.595	193.125	71,87	5.403	68.477	6.483	445	1.184	17.401	2.175	1.730	45.055	931	3.890	177.726	9.408	5.946	45	193.125					
CAPOLUOGO	44	44	35730	11826	12557	24383	68,24	784	8734	815	45	141	2126	267	164	6176	94	684	23272	513	582	16	24383					
PERCENTUALE PROVINCIA									3,040	38,530	3,648	0,250	0,666	9,791	1,224	0,973	25,351	0,524	2,189	5,242	8,572	92,026	4,871	3,079	0,023	100,000		
PERCENTUALE CAPOLUOGO									3,369	37,530	3,502	0,193	0,606	9,135	1,147	0,705	26,538	0,404	2,939	4,400	9,531	95,444	2,104					